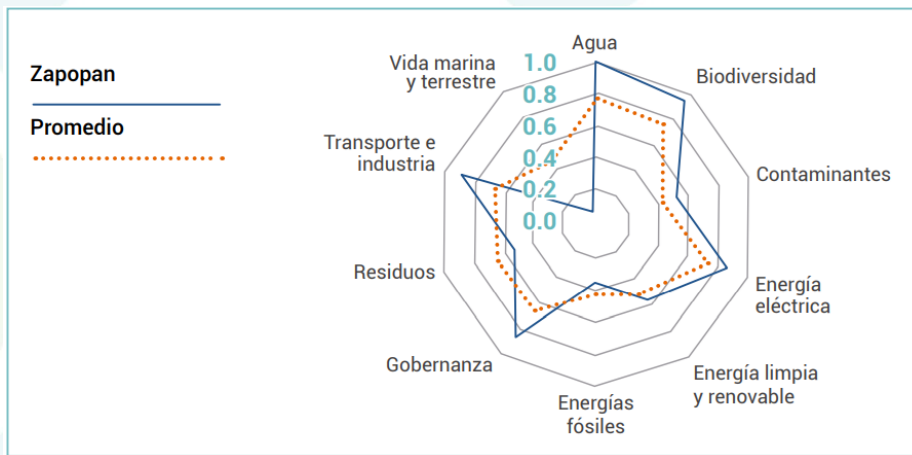


**ZAPOPAN,
 JALISCO**

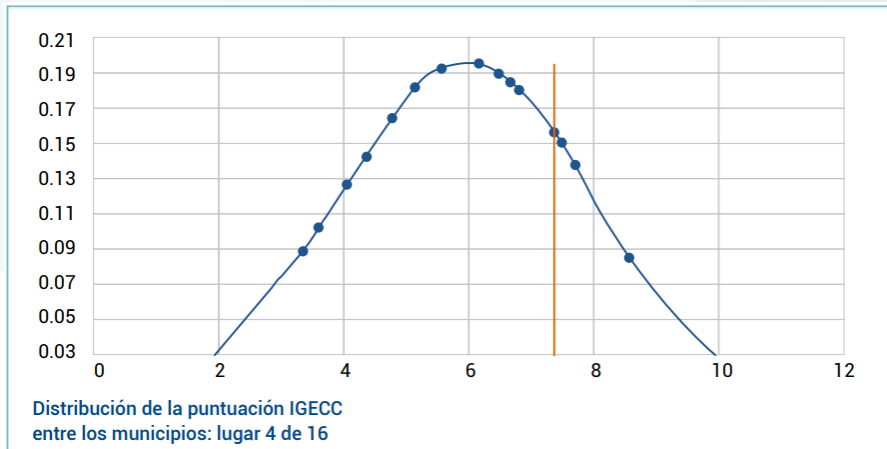
MUNICIPIO DE ZAPOPAN VS. PROMEDIO CONSOLIDADO POR EJES TEMÁTICOS

GRÁFICA 1



PUNTUACIÓN IGEEC PARA EL MUNICIPIO DE ZAPOPAN: 7.3 PUNTOS

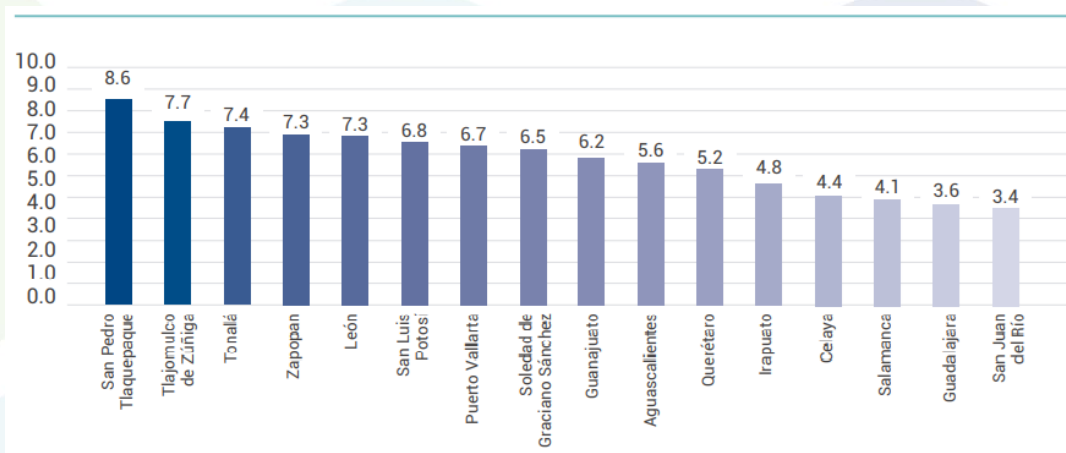
GRÁFICA 2



Comparativo de la puntuación IGECC. Zapopan se ubica en la cuarta posición del IGECC municipal con 7.3 puntos, mismo puntaje que León. Este municipio refleja un desempeño material alto, impulsado por factores energéticos y medioambientales. Esto indica, entre otras cosas, que la mayoría de los habitantes del municipio tienen una percepción positiva sobre el trabajo público realizado en materia de medio ambiente, que las noticias sobre la entidad son equilibradas y que, en alguna medida, se han cumplido las metas medioambientales del municipio (véase Gráfica 3). La puntuación IGECC es el resultado de la suma de los valores de los factores indicadores de desempeño, análisis de política pública, y consulta pública, menos el valor del análisis de las controversias.

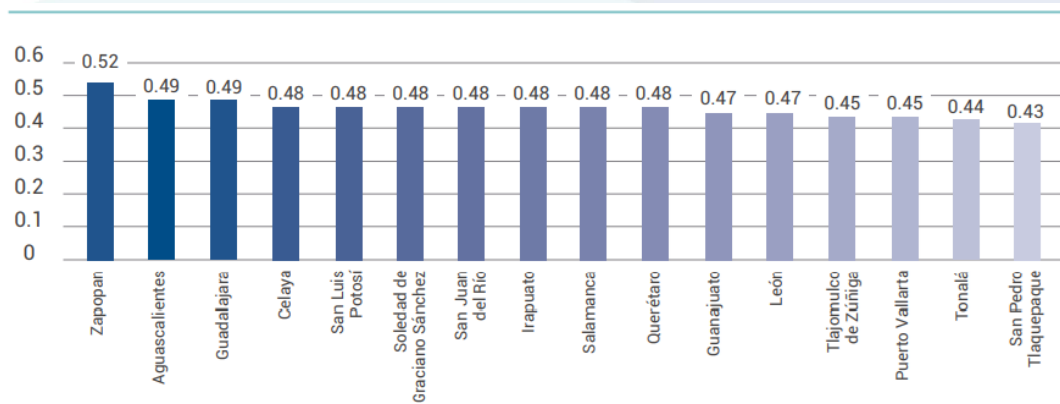
MUNICIPIO DE ZAPOPAN. ÍNDICE DE GESTIÓN ENERGÉTICA Y CAMBIO CLIMÁTICO MUNICIPAL

GRÁFICA 3



- a) Factor de indicadores de desempeño. El municipio de Zapopan fue la entidad con mejor puntaje dentro del factor con 0.52 puntos. Es la única entidad analizada que se encuentra por arriba de la puntuación media; por lo cual se deduce que el trabajo municipal es bueno, sin embargo, el espectro de mejora aún es grande (véase Gráfica 4).

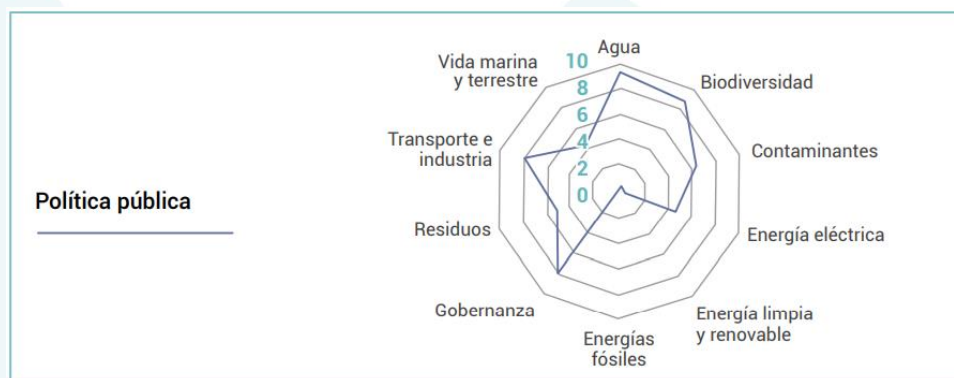
MUNICIPIO DE ZAPOPAN. CONSOLIDADO ANÁLISIS DE INDICADORES DE DESEMPEÑO
GRÁFICA 4



- b) Factor de política pública. El municipio de Zapopan presenta un mayor puntaje de políticas públicas en los ejes temáticos de Agua, Biodiversidad, Gobernanza y Transporte e industria limpia. En menor medida, se identifica información relacionada con los ejes temáticos de Contaminantes, Energía eléctrica, Residuos, seguido por el eje de Vida marina y terrestre. Para el resto de los ejes temáticos se identificó escasa o nula información (véase Gráfica 5).

MUNICIPIO DE ZAPOPAN. ANÁLISIS DE POLÍTICA PÚBLICA

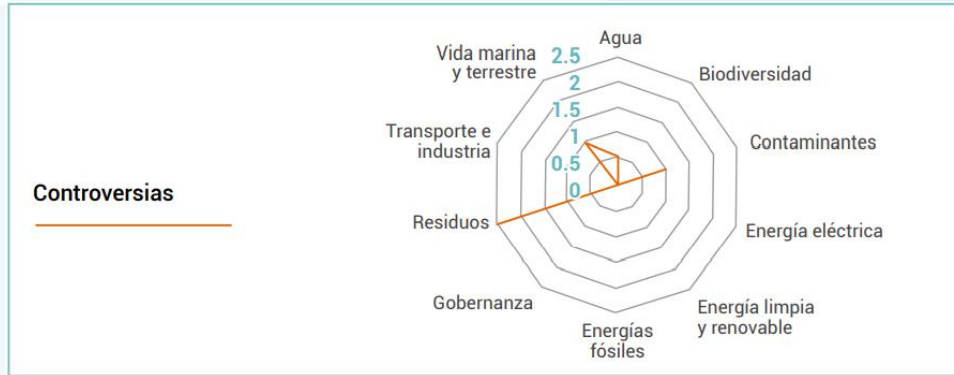
GRÁFICA 5



- c) Factor de controversias. En el municipio de Zapopan se identificaron más controversias en el eje temático de Residuos en comparación con sus otros ejes temáticos. También existen datos sobre los ejes temáticos de Vida marina y terrestre, Biodiversidad y Contaminantes. Para el resto de los ejes temáticos no se identificaron controversias (véase Gráfica 6).

MUNICIPIO DE ZAPOPAN. ANÁLISIS DE CONTROVERSIAS

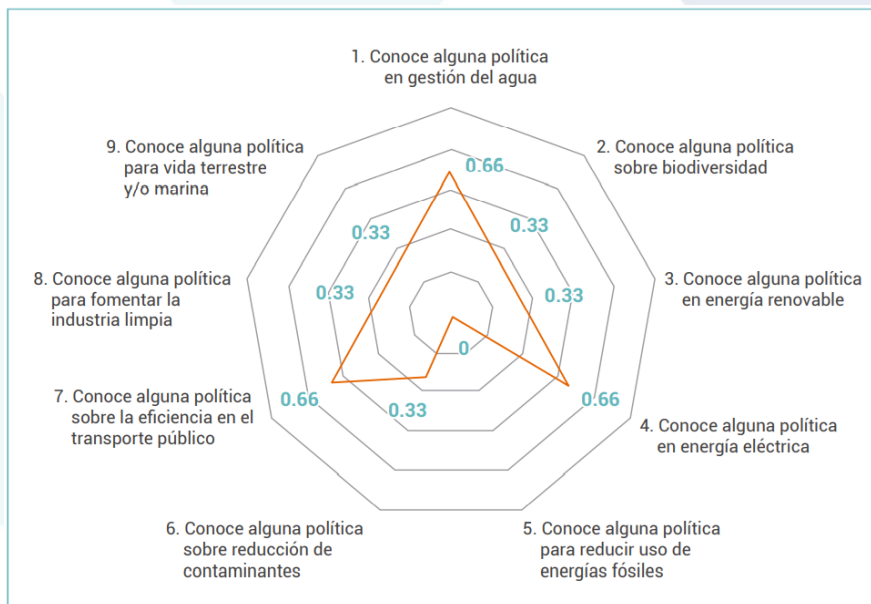
GRÁFICA 6



d) Factor de consulta pública. En el municipio de Zapopan, las políticas mejor valoradas son la gestión del agua, energía eléctrica y eficiencia de transporte público, las cuales funcionan medianamente bien según la ciudadanía. En la entidad, se identificó que desconocen políticas para reducir el uso de energías fósiles (véase Gráfica 7).

MUNICIPIO DE ZAPOPAN. CONSULTA PÚBLICA

GRÁFICA 7

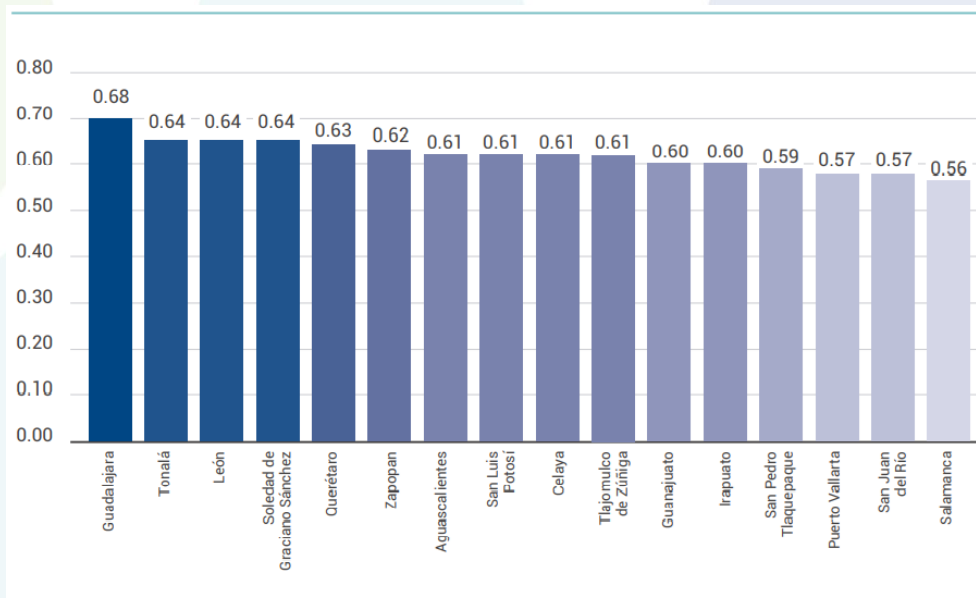


- No conocen: 0.00
- Sí, pero no funciona: 0.33
- Funciona medianamente bien: 0.66
- Funciona bien: 1.00

Análisis de riesgos ambientales. Este análisis muestra el promedio estandarizado de indicadores de riesgos ambientales para la entidad. Sin embargo, no se integra como componente del cálculo IGEEC, pero resulta relevante señalarlo. La entidad en análisis se encuentra en el sexto lugar de la gráfica con 0.62 puntos, que representa un nivel de riesgo medio; sin embargo, aún tiene una distancia grande de la puntuación ideal por lo que es necesario reforzar las medidas de protección medioambiental en el municipio (véase Gráfica 8).

MUNICIPIO DE ZAPOPAN. CONSOLIDADO ANÁLISIS DE RIESGOS AMBIENTALES

GRÁFICA 8



Para más información consulta los resultados en el sitio de internet del IGEEC, en <https://igecc-mex.org/>