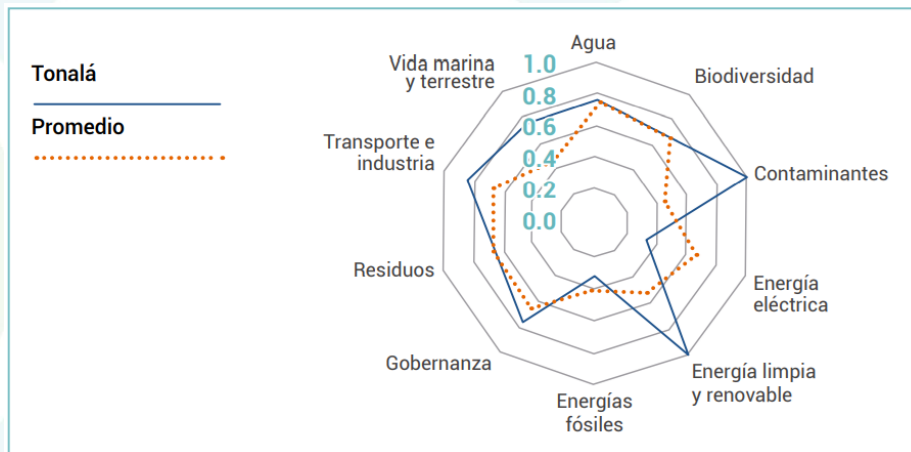


**TONALÁ,  
 JALISCO**

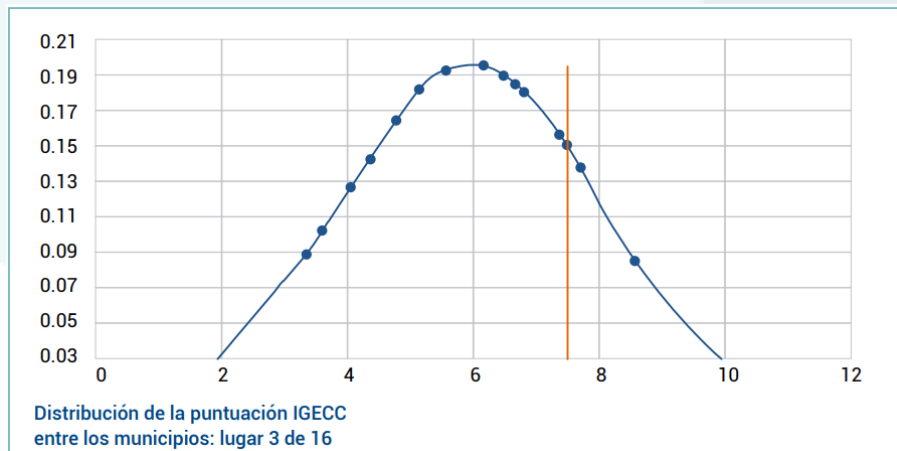
**MUNICIPIO DE TONALÁ VS. PROMEDIO CONSOLIDADO POR EJES TEMÁTICOS**

**GRÁFICA 1**



**PUNTUACIÓN IGECC PARA EL MUNICIPIO DE TONALÁ: 7.4 PUNTOS**

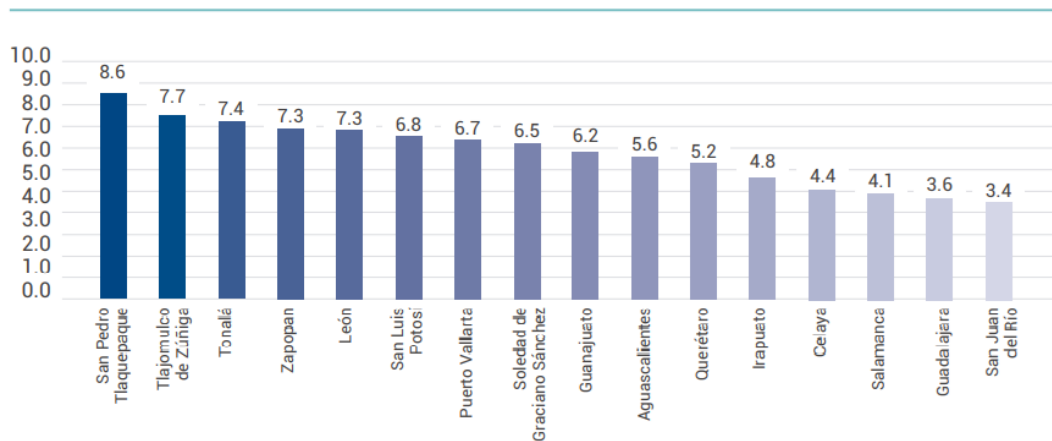
**GRÁFICA 2**



**Comparativo de la puntuación IGEEC.** El municipio de Tonalá se encuentra en la tercera posición del IGEEC con 7.4 puntos, lo que representa un desempeño material alto impulsado por factores energéticos y medioambientales. Esto indica que los consultados tienen una percepción positiva sobre el trabajo público realizado en materia de medio ambiente, que las noticias sobre la entidad son equilibradas y que se han cumplido en alguna medida las metas medioambientales de la entidad, entre otras cosas (véase Gráfica 3). La puntuación IGEEC es el resultado de la suma de los valores de los factores indicadores de desempeño, análisis de política pública, y consulta pública, menos el valor del análisis de las controversias.

**MUNICIPIO DE TONALÁ. ÍNDICE DE GESTIÓN ENERGÉTICA Y CAMBIO CLIMÁTICO MUNICIPAL**

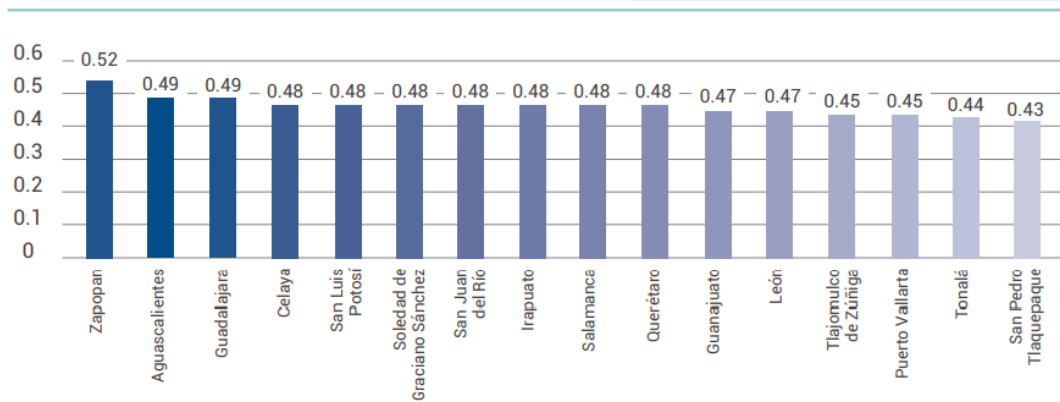
**GRÁFICA 3**



- a) Factor de indicadores de desempeño. El municipio de Tonalá se ubica en la penúltima posición dentro del factor, superado únicamente a San Pedro Tlaquepaque, ambos del estado de Jalisco. Hay que considerar que la posición número uno dentro del factor es ocupada por otro municipio del estado de Jalisco, de lo que se deduce que el trabajo en materia de desarrollo social al interior de la entidad se encuentra desarticulado, impactando en la desigualdad de calidad de vida de sus habitantes (véase Gráfica 4).

**MUNICIPIO DE TONALÁ. CONSOLIDADO ANÁLISIS DE INDICADORES DE DESEMPEÑO**

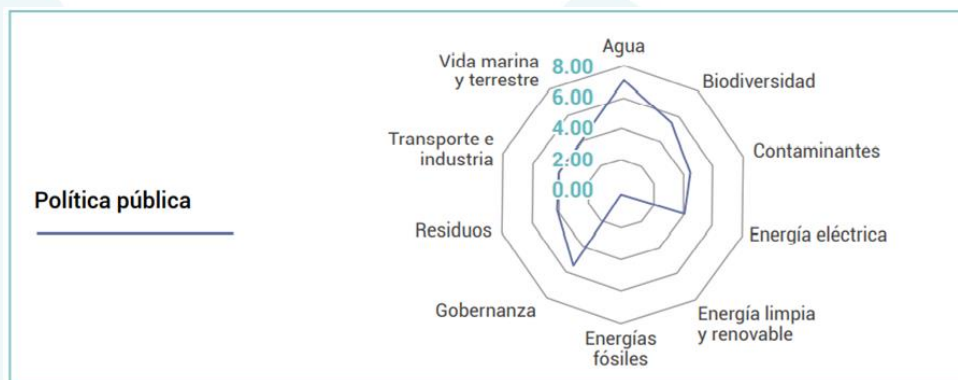
**GRÁFICA 4**



- b) Factor de política pública. El municipio de Tonalá presenta un mayor puntaje de políticas públicas en el eje temático de Transporte e industria limpia, seguido por el eje temático de Gobernanza. En menor medida, se identifica información relacionada con los ejes temáticos de Agua, Biodiversidad, Contaminantes, Energía limpia y renovable. Para el resto de los ejes temáticos se identificó escasa o nula información (véase Gráfica 5).

**MUNICIPIO DE TONALÁ. ANÁLISIS DE POLÍTICA PÚBLICA**

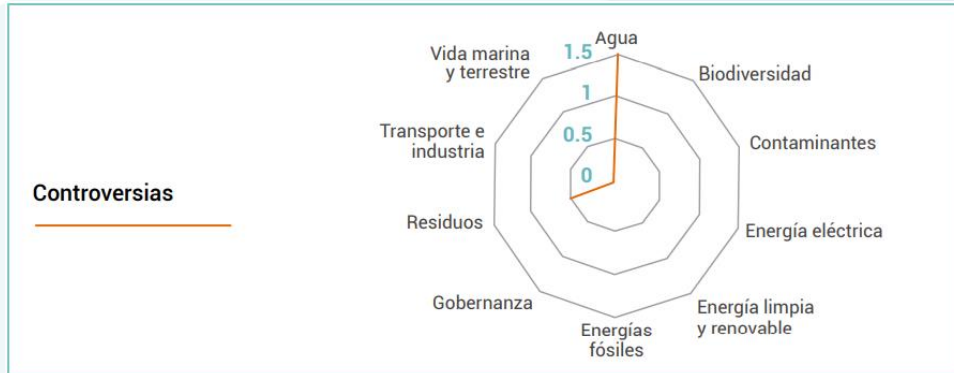
**GRÁFICA 5**



- c) Factor de controversias. En el municipio de Tonalá, únicamente se identificaron controversias en los ejes Agua y Residuos, destacando el primero sobre el segundo. Para el resto de los ejes no se identificaron controversias (véase Gráfica 6).

**MUNICIPIO DE TONALÁ. ANÁLISIS DE CONTROVERSIAS**

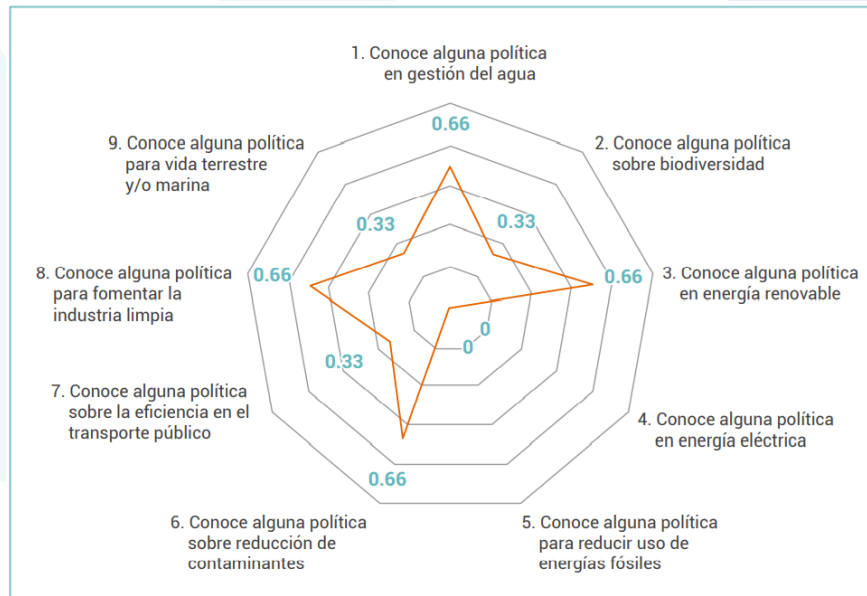
**GRÁFICA 6**



d) Factor de consulta pública. En el municipio de Tonalá, las políticas con mejor percepción de funcionamiento son gestión del agua, energía renovable, reducción de contaminantes y fomento a la industria limpia. Se identificó que desconocen las políticas de energía eléctrica y reducción de uso de energías fósiles (véase Gráfica 7).

**MUNICIPIO DE TONALÁ. CONSULTA PÚBLICA**

**GRÁFICA 7**

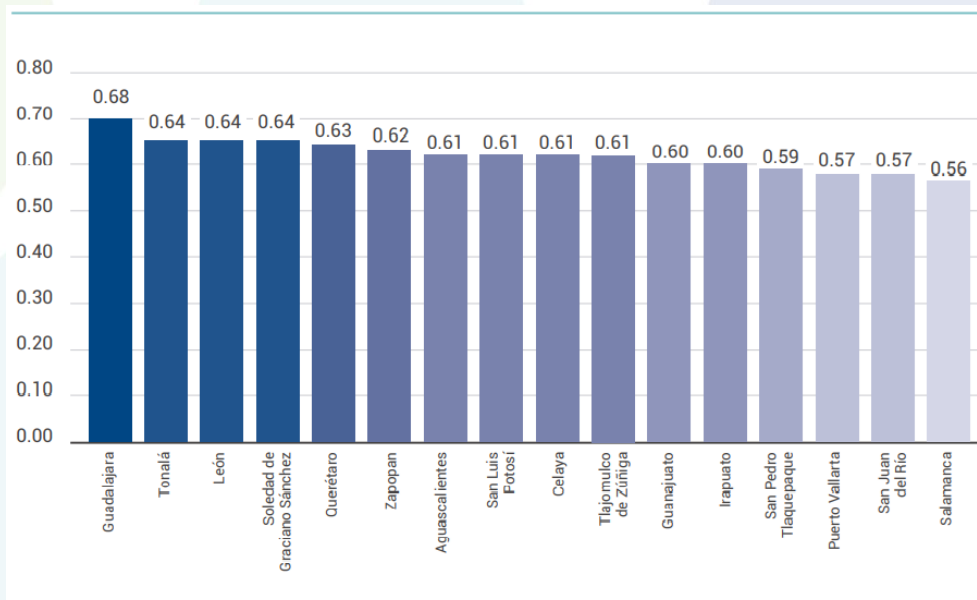


- No conocen: 0.00
- Sí, pero no funciona: 0.33
- Funciona medianamente bien: 0.66
- Funciona bien: 1.00

Análisis de riesgos ambientales. Este análisis muestra el promedio estandarizado de indicadores de riesgos ambientales para la entidad. Sin embargo, no se integra como componente del cálculo IGEECC, pero resulta relevante señalarlo. Se ubica en el segundo lugar de la gráfica, lo que quiere decir que es de los municipios que presentan mejor puntaje frente a riesgos ambientales. Obtuvo una puntuación de 0.64, por lo que se considera que su nivel de riesgo es medio y podría reducirse si se incrementan las medidas de protección medioambiental (véase Gráfica 8).

**MUNICIPIO DE TONALÁ. CONSOLIDADO ANÁLISIS DE RIESGOS AMBIENTALES**

**GRÁFICA 8**



Para más información consulta los resultados en el sitio de internet del IGEECC, en <https://igecc-mex.org/>