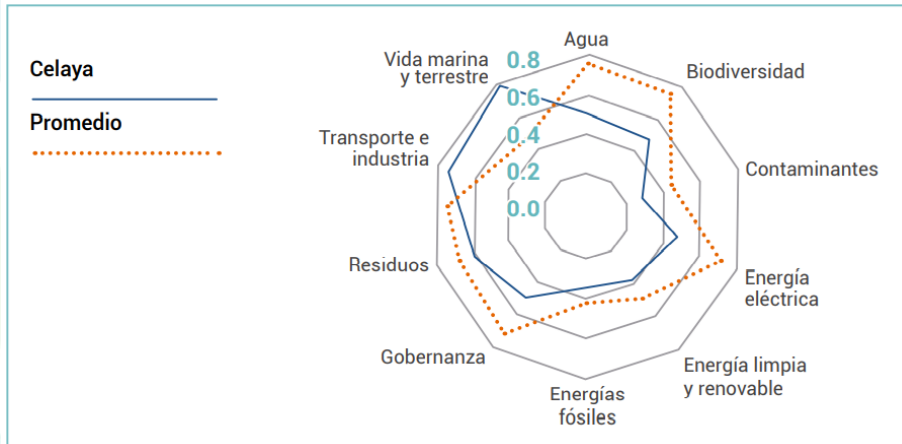


**CELAYA,
 GUANAJUATO**

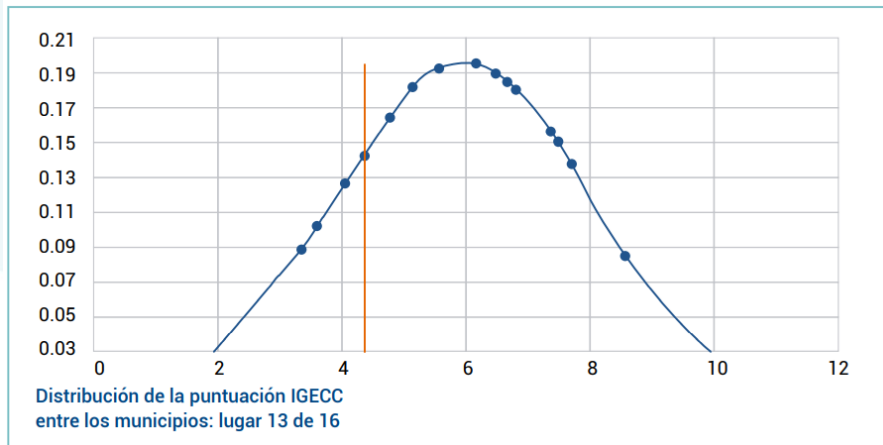
MUNICIPIO DE CELAYA VS. PROMEDIO CONSOLIDADO POR EJES TEMÁTICOS

GRÁFICA 1



PUNTUACIÓN IGEEC PARA EL MUNICIPIO DE CELAYA 4.4 PUNTOS

GRÁFICA 2

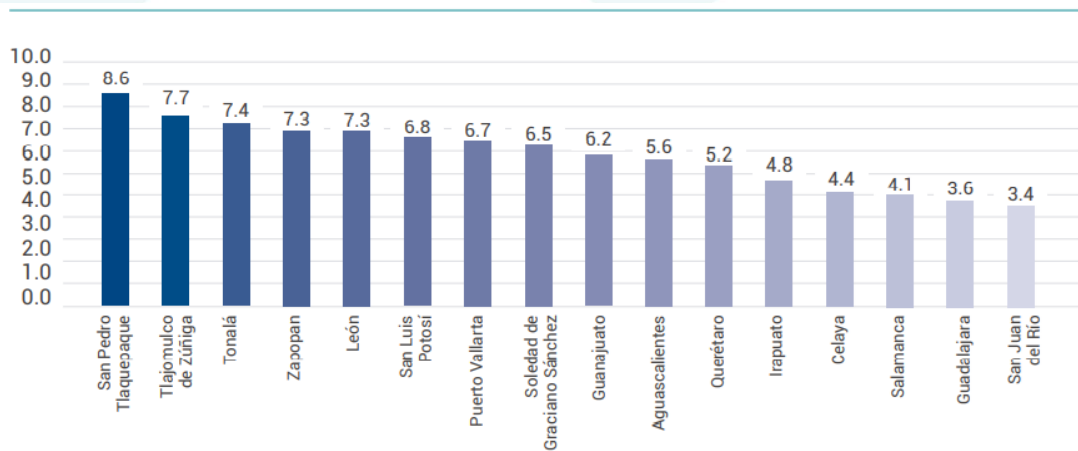


Comparativo de la puntuación IGEEC. El municipio de Celaya muestra un desempeño material medio bajo, con puntaje de 4.4, impulsado por factores energéticos y

medioambientales. La entidad no solo se encuentra entre las posiciones más rezagadas entre las entidades de estudio, además su puntaje está por debajo de la media, por ello es necesario mejorar, reforzar e impulsar más medidas relacionadas con los cuatro factores que contempla el IGECC en beneficio del medio ambiente y de la calidad de vida de sus ciudadanos (véase Gráfica 3). La puntuación IGECC es el resultado de la suma de los valores de los factores indicadores de desempeño, análisis de política pública, y consulta pública, menos el valor del análisis de las controversias.

MUNICIPIO DE CELAYA. ÍNDICE DE GESTIÓN ENERGÉTICA Y CAMBIO CLIMÁTICO MUNICIPAL

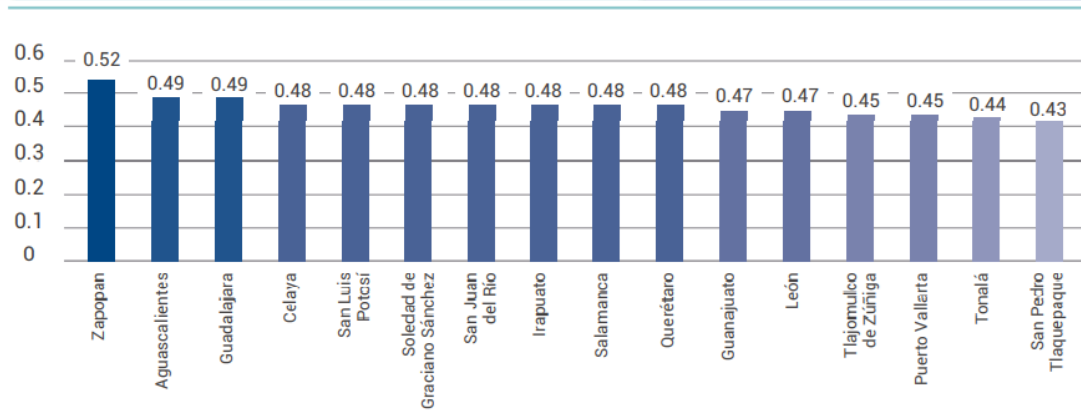
GRÁFICA 3



- a) Factor de indicadores de desempeño. El municipio de Celaya se encuentra en la cuarta posición del consolidado, pero con 0.48 puntos, muy similar al de otros seis municipios. Por lo que se deduce que, si bien tiene un buen desempeño en comparación con otras entidades, aún se encuentra por debajo del mayor puntaje (véase Gráfica 4).

MUNICIPIO DE CELAYA. CONSOLIDADO ANÁLISIS DE INDICADORES DE DESEMPEÑO

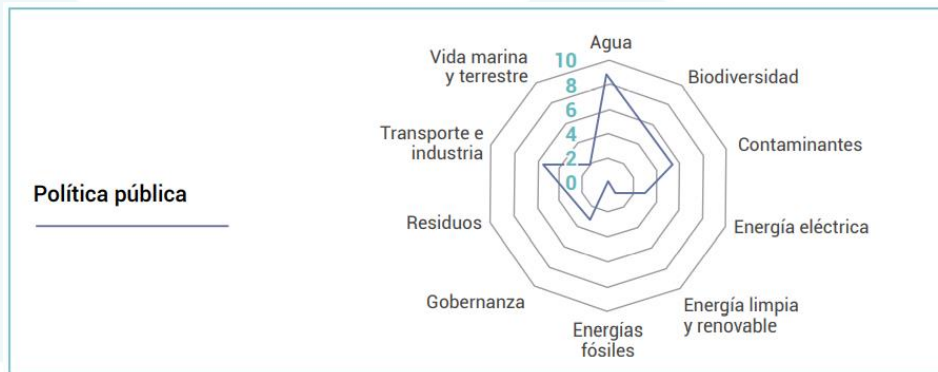
GRÁFICA 4



b) Factor de política pública. El municipio de Celaya presenta un mayor puntaje de políticas públicas en el eje temático de Agua, seguido por los ejes temáticos de Contaminantes y Transporte e industria limpia. En menor medida, se identifica información relacionada con los ejes temáticos de Energía limpia y Energía renovable y Gobernanza. Para el resto de los ejes se identificó escasa o nula información (véase Gráfica 5).

MUNICIPIO DE CELAYA. ANÁLISIS DE POLÍTICA PÚBLICA

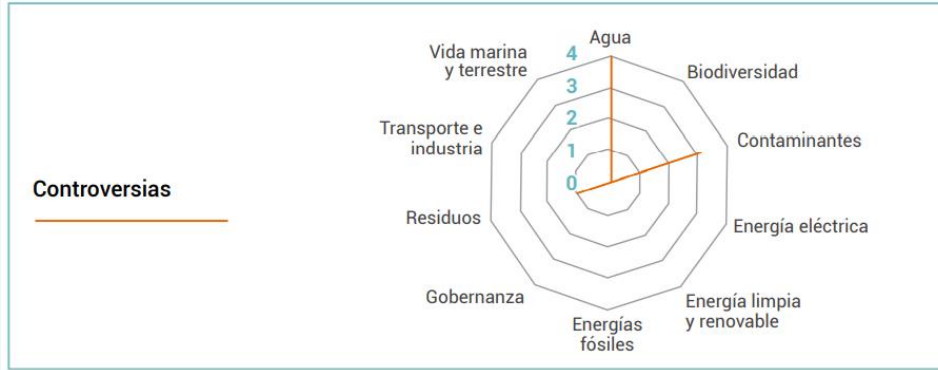
GRÁFICA 5



c) Factor de controversias. El municipio de Celaya muestra una mayor cantidad de controversias en los ejes temáticos de Agua y Contaminantes, con cuatro y tres puntos, respectivamente. Otro eje en el que presenta controversias es Residuos. Para el resto de los ejes temáticos no se identificaron controversias (véase Gráfica 6).

MUNICIPIO DE CELAYA. ANÁLISIS DE CONTROVERSIAS

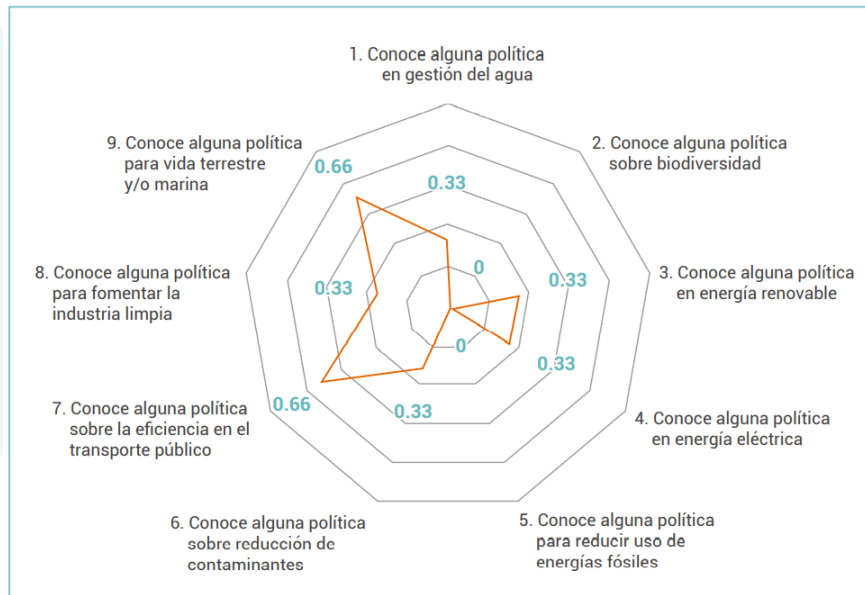
GRÁFICA 6



d) Factor de consulta pública. En el municipio de Celaya, las políticas mejor percibidas son la eficiencia en Transporte público y Vida terrestre y marina. La mayoría de los consultados desconocen las políticas de biodiversidad y uso de energías fósiles. Las cinco políticas restantes son conocidas, pero se percibe que no funcionan (véase Gráfica 7)

MUNICIPIO DE CELAYA. CONSULTA PÚBLICA

GRÁFICA 7

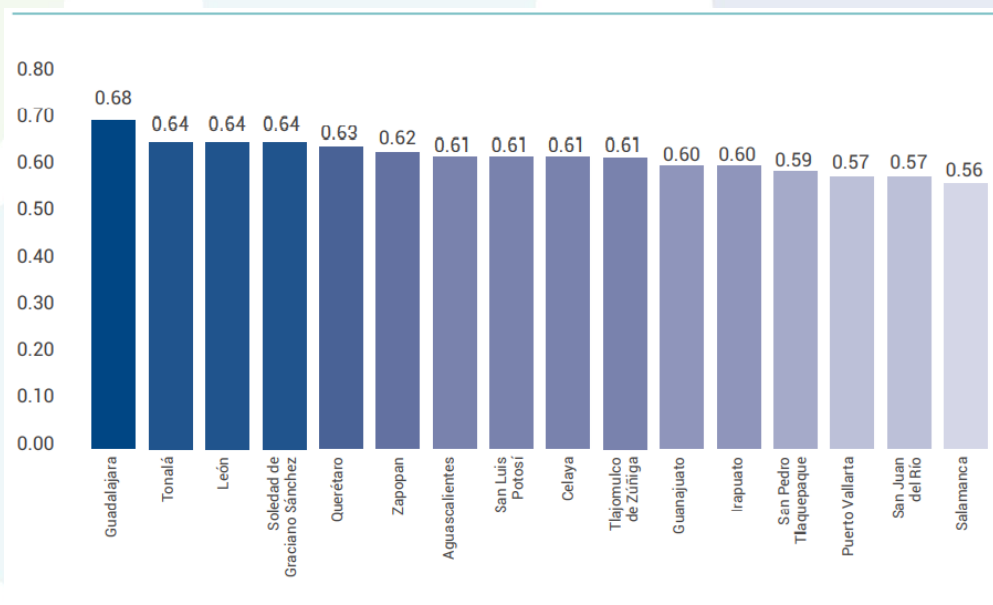


- No conocen: 0.00
- Sí, pero no funciona: 0.33
- Funciona medianamente bien: 0.66
- Funciona bien: 1.00

Análisis de riesgos ambientales. Se muestra el promedio estandarizado de indicadores de riesgos ambientales para la entidad. El resultado del análisis de riesgos ambientales es importante para la identificación de riesgos e impactos ambientales. Sin embargo, no se refleja en el cálculo IGEECC, pero resulta relevante señalarlo. El municipio de Celaya se ubica en la novena posición de la gráfica con 0.61 puntos, mismo que comparte con otras tres entidades de análisis, el nivel de riesgo que presenta es medio, pero la brecha para alcanzar el mayor puntaje (1) es grande, por lo que no puede considerarse como una situación estable (véase Gráfica 8).

MUNICIPIO DE CELAYA. CONSOLIDADO ANÁLISIS DE RIESGOS AMBIENTALES

GRÁFICA 8



Para más información consulta los resultados en el sitio de internet del IGEECC, en <https://igecc-mex.org/>